


Seguici sui canali social



Scopri tutti i percorsi/ Discover more



Scopri tutti i percorsi/ Discover more

visitalassio.com

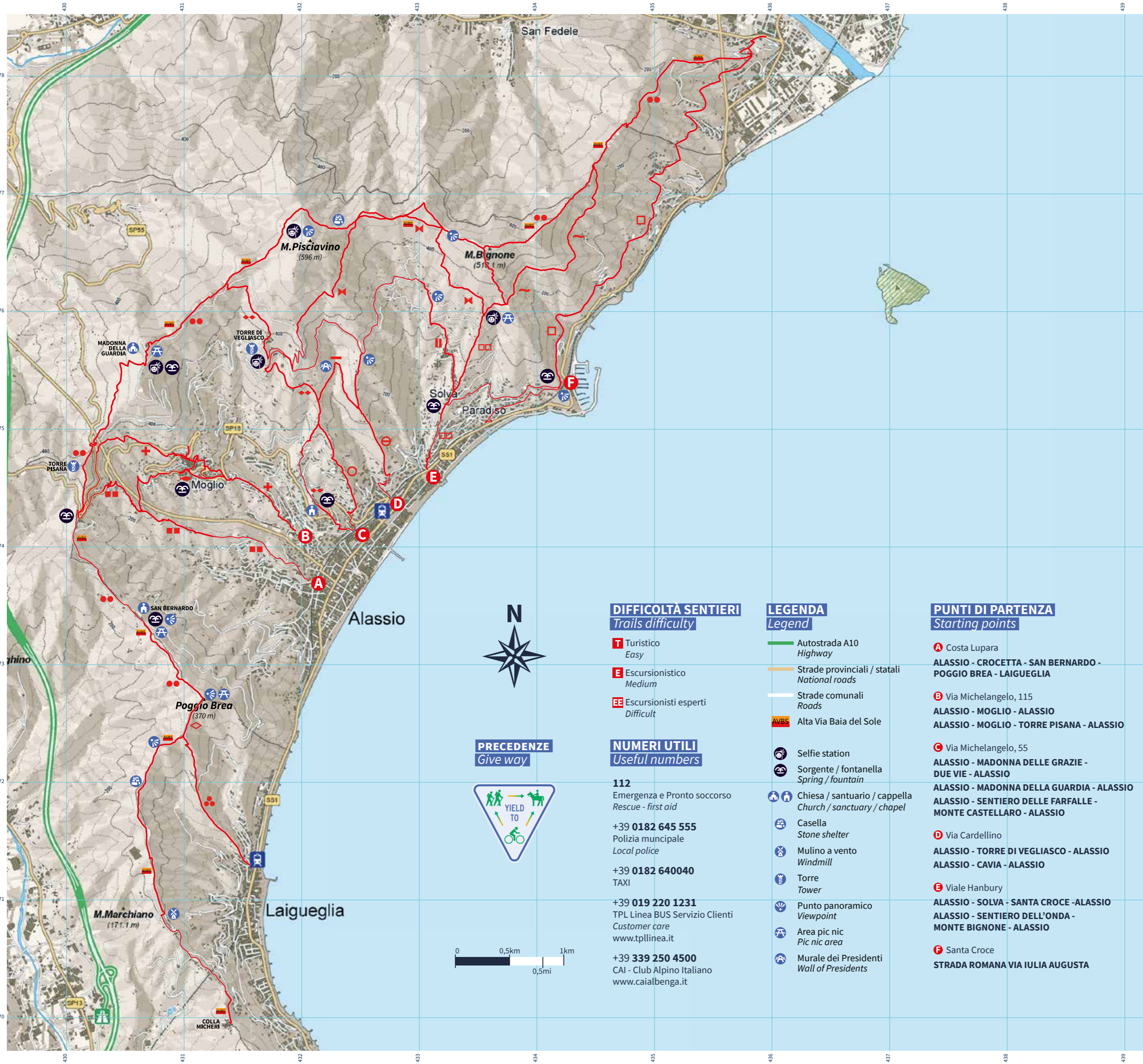
info@visitalassio.com

Via Mazzini, 68 - Tel 0182.647027


INFORMAZIONI E ACCOGLIENZA TURISTICA



ALASSIO  
**MAPPA TREKKING**  
 HIKING MAP



**PRECEDENZE**  
*Give way*



**DIFFICOLTÀ SENTIERI**  
*Trails difficulty*

- T** Turistico  
*Easy*
- E** Escursionistico  
*Medium*
- EE** Escursionisti esperti  
*Difficult*

**NUMERI UTILI**  
*Useful numbers*

- 112**  
Emergenza e Pronto soccorso  
*Rescue - first aid*
- +39 0182 645 555**  
Polizia municipale  
*Local police*
- +39 0182 640040**  
TAXI
- +39 019 220 1231**  
TPL Linea BUS Servizio Clienti  
*Customer care*  
www.tpllinea.it
- +39 339 250 4500**  
CAI - Club Alpino Italiano  
www.caialbenga.it

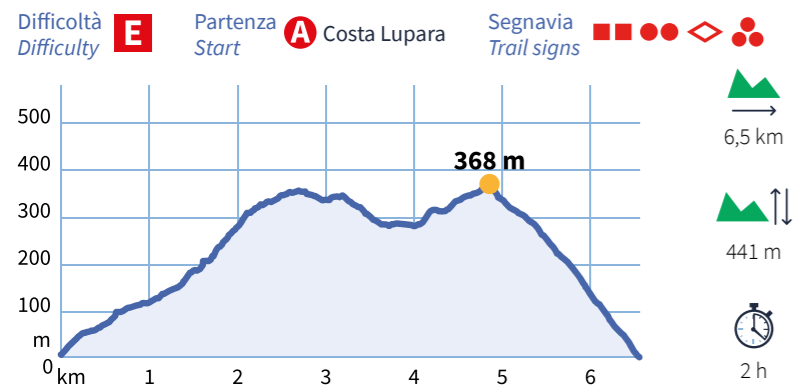
**LEGENDA**  
*Legend*

- Autostrada A10  
*Highway*
- Strade provinciali / statali  
*National roads*
- Strade comunali  
*Roads*
- Alta Via Baia del Sole
- Selfie station
- Sorgente / fontanella  
*Spring / fountain*
- Chiesa / santuario / cappella  
*Church / sanctuary / chapel*
- Casella  
*Stone shelter*
- Mulino a vento  
*Windmill*
- Torre  
*Tower*
- Punto panoramico  
*Viewpoint*
- Area pic nic  
*Pic nic area*
- Murale dei Presidenti  
*Wall of Presidents*

**PUNTI DI PARTENZA**  
*Starting points*

- A** Costa Lupara  
**ALASSIO - CROCETTA - SAN BERNARDO - POGGIO BREA - LAIGUEGLIA**
- B** Via Michelangelo, 115  
**ALASSIO - MOGLIO - ALASSIO**  
**ALASSIO - MOGLIO - TORRE PISANA - ALASSIO**
- C** Via Michelangelo, 55  
**ALASSIO - MADONNA DELLE GRAZIE - DUE VIE - ALASSIO**  
**ALASSIO - MADONNA DELLA GUARDIA - ALASSIO**  
**ALASSIO - SENTIERO DELLE FARFALLE - MONTE CASTELLARO - ALASSIO**
- D** Via Cardellino  
**ALASSIO - TORRE DI VEGLIASCO - ALASSIO**  
**ALASSIO - CAVIA - ALASSIO**
- E** Viale Hanbury  
**ALASSIO - SOLVA - SANTA CROCE - ALASSIO**  
**ALASSIO - SENTIERO DELL'ONDA - MONTE BIGNONE - ALASSIO**
- F** Santa Croce  
**STRADA ROMANA VIA IULIA AUGUSTA**

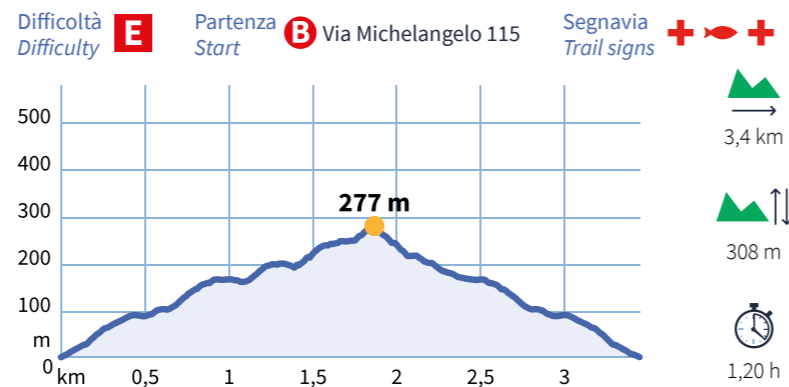
## ALASSIO - CROCETTA - SAN BERNARDO - POGGIO BREA - LAIGUEGLIA



Da Alassio a Laigueglia percorrendo i crinali della costa Lupara, della Costa di Laigueglia e della dorsale di Roccaro: un'escursione in mezzo a pinete e macchia mediterranea, circondati da panorami mozzafiato sul litorale e sulle Alpi Liguri, che tocca il valico della Crocetta e la sommità di Poggio Brea e di Poggio Balaie.

✚ *From Alassio to Laigueglia along the ridges of the Costa Lupara, the hillside of Laigueglia and the Roccaro ridge: a hike through pine forests and Mediterranean scrub, surrounded by breathtaking views of the coastline and the Ligurian Alps, which reaches the Crocetta crossing point and the summit of Poggio Brea and Poggio Balaie.*

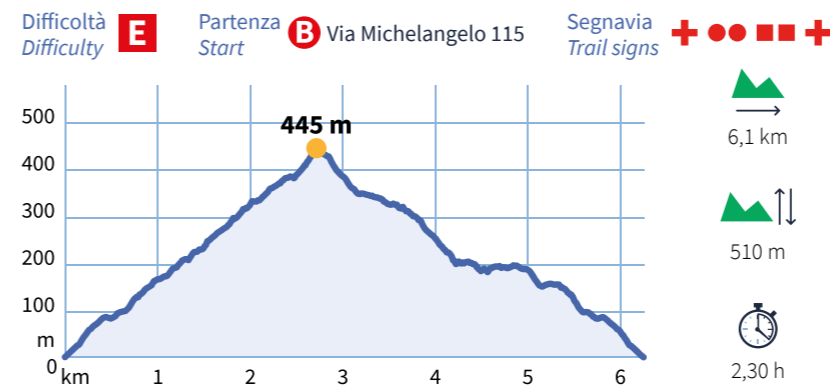
## ALASSIO - MOGLIO - ALASSIO



Nel ricordo dei "tonnarotti", i grandi professionisti del taglio e della lavorazione del pregiato tonno rosso, si risale la storica mulattiera che dalla costa porta alla frazione di Moglio, un colorato villaggio mediterraneo appollaiato sui primi rilievi a occidente di Alassio. Una passeggiata abbastanza semplice e breve regala, come premio finale, il godibile panorama da Costa di Moglio.

✚ *This historic mule track is a reminder of the 'tonnarotti', the seasonal workers in the tuna processing industry. It takes us from the coast to the hamlet of Moglio, a colourful Mediterranean village perched on the lower hills to the west of Alassio. A fairly easy and short walk offers, as a final reward, the wonderful panorama from the coastline of Moglio.*

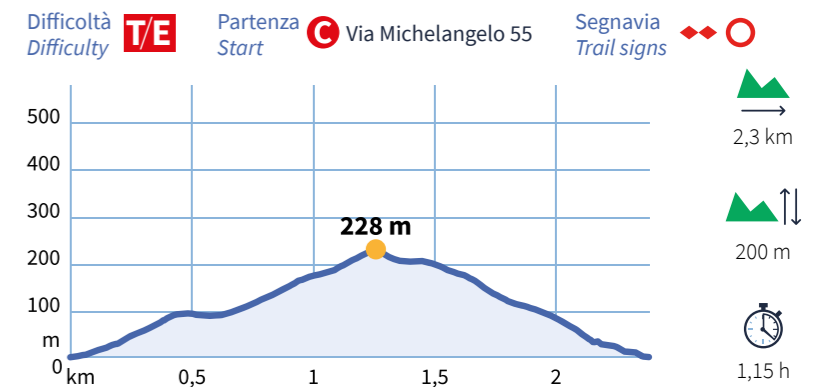
## ALASSIO - MOGLIO - TORRE PISANA - ALASSIO



Un mulino a vento appollaiato su un cocuzolo calcareo: la cosiddetta "torre pisana" è la meta di questa escursione, che si sviluppa lungo i rilievi occidentali della Baia del Sole, attorno alla frazione di Moglio. Sole, verde e panorami si concedono con generosità lungo un percorso che sfrutta principalmente le vecchie mulattiere verso il crinale.

✚ *A windmill perched on a limestone hilltop: the so-called 'Pisan Tower' is the destination of this excursion, which runs along the western hills of the Bay of the Sun, around the hamlet of Moglio. Sun, lush vegetation and views are abundant along a route that mainly uses the old mule tracks towards the top.*

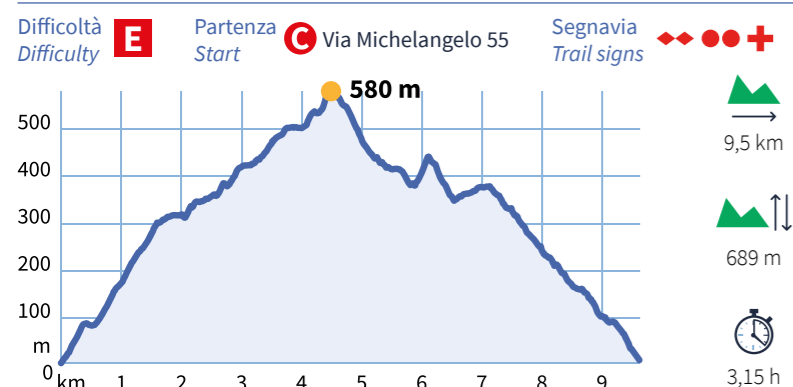
## ALASSIO - MADONNA DELLE GRAZIE - DUE VIE - ALASSIO



Breve percorso ad anello che rappresenta una splendida sintesi del paesaggio ligure: antichi percorsi acciottolati, le crose, tra fasce coltivate a ulivo e caruggi, attraversano gli antichi nuclei abitati, risalgono ripidi versanti e permettono di raggiungere piccole chiese che scrutano dall'alto gli infiniti orizzonti marini.

✚ *A short ring-route that offers a splendid combination of Ligurian landscape: ancient cobbled paths, the so-called "crose", which, amidst the olive groves and caruggi, cross the old villages, climb steep slopes and lead to small churches that peer down on the infinite sea horizons.*

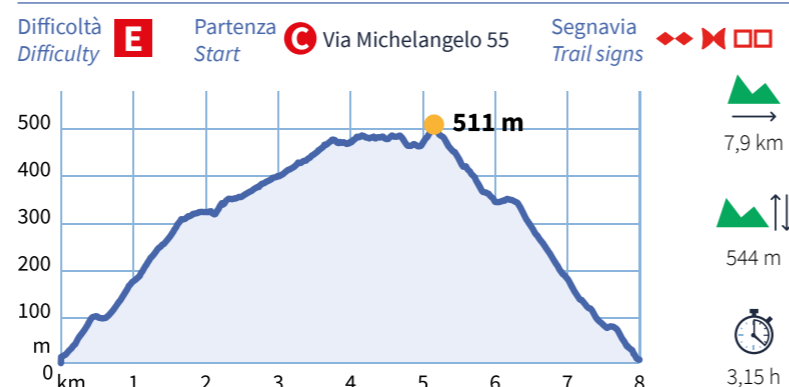
## ALASSIO - MADONNA DELLA GUARDIA - ALASSIO



Una escursione non banale conduce a un luogo di grande suggestione paesaggistica e spirituale, l'amato santuario dedicato alla Madonna della Guardia da cui si gode una vista assolutamente impagabile su tutta la Baia del Sole, da un lato, e sulla Valle del Lerrone, dall'altro. La chiesa, dove sono esposti gli ex voto dei fedeli, è circondata da un parco sempreverde con aree attrezzate, ideale per un pranzo al sacco.

✚ *A rather challenging hike leads to a place of great scenic and spiritual beauty, the much loved sanctuary dedicated to the Madonna della Guardia, from which there is an absolutely priceless view of the entire Baia del Sole on one side and the Lerrone Valley on the other. This church, where the votive offerings of the faithful are displayed, is surrounded by an evergreen park with picnic areas, ideal for a picnic lunch.*

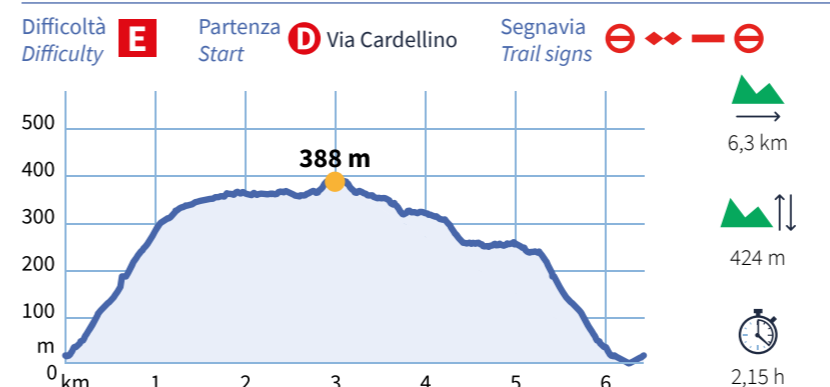
## ALASSIO - SENTIERO DELLE FARFALLE - MONTE CASTELLARO - ALASSIO



Itinerario naturalistico lungo e variegato, che offre panorami unici. Prima una splendida salita raggiunge l'alta valle del rio Cardellino, passando attraverso il delizioso Borgo di Madonna delle Grazie. Poi il "Sentiero delle Farfalle" lungo il quale imparare a conoscere oltre 50 specie endemiche. Infine l'ascesa alla cima del monte Castellaro prima di tornare in città passando per la frazione di Solva.

✚ *A long and varied nature itinerary offering unique views. First, a splendid climb reaches the upper valley of Rio Cardellino, passing through the delightful hamlet of Madonna delle Grazie. Then the 'Butterfly Trail' along which you can come across more than 50 native species. Finally, the climb to the summit of Mount Castellaro before returning to town via the hamlet of Solva.*

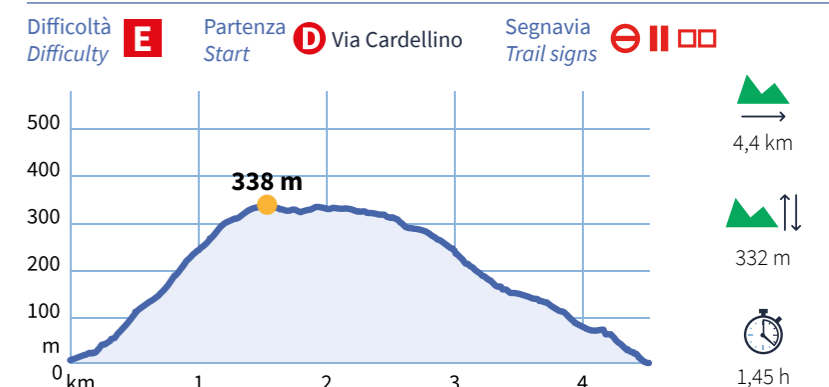
## ALASSIO - TORRE DI VEGLIASCO - ALASSIO



Una bella passeggiata lungo la verdeggiante valle del Rio Cardellino fino alle pendici di Poggio Moscai e Poggio Scotteri dove si può ammirare il monumentale murales realizzato dallo street artist Robico, che raffigura i volti dei 12 Presidenti della Repubblica Italiana. Proseguendo nel bosco si arriva al fiabesco Borgo di Vegliasco dove campeggia l'omonima Torre Cinquecentesca.

✚ *A beautiful walk through the green valley of the Rio Cardellino to the slopes of Poggio Moscai and Poggio Scotteri where you can admire the monumental mural created by the street artist Robico, depicting the faces of the 12 Presidents of the Italian Republic. Continuing through the woods, we arrive at the fairytale village of Vegliasco, where the 16th-century tower of the same name stands out.*

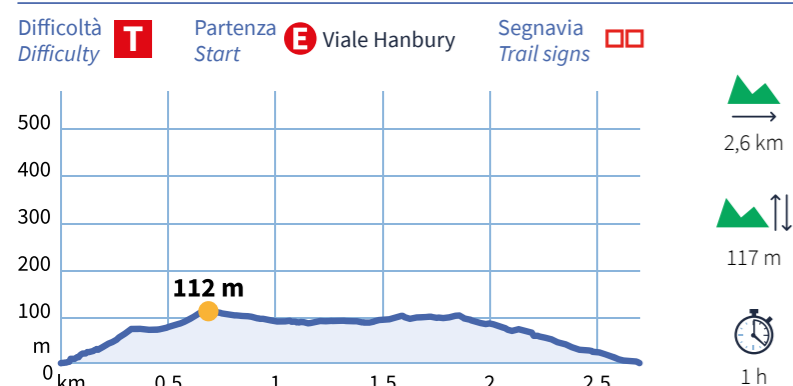
## ALASSIO - CAVIA - ALASSIO



Una divertente escursione attraverso un paesaggio estremamente vario: un saliscendi di antiche mulattiere porta su e giù tra le colline settentrionali della Baia del Sole. Dalle ville inglesi ai ruderi delle stalle disseminate tra i pascoli e i prati più isolati, basta iniziare a prendere quota sopra la città e il territorio di Alassio regala sempre scorci e scoperte sorprendenti.

✚ *An enjoyable hike through an extremely varied landscape: an up and down of ancient mule tracks leads to the northern hills of the Bay of the Sun. You only have to start to rise above the town and the landscape around Alassio always offers surprising scenery and discoveries: from the English villas to the ruins of stables scattered among the most isolated grazing lands and meadows.*

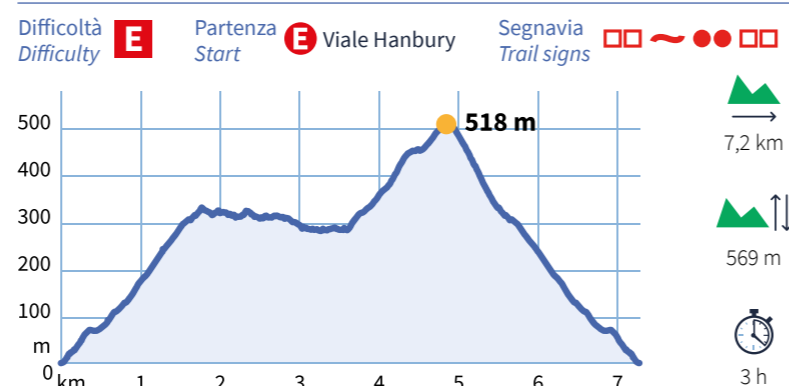
## ALASSIO - SOLVA - SANTA CROCE - ALASSIO



Breve passeggiata molto panoramica che permette di raggiungere a piedi il paesino di Solva e di arrivare alla Chiesa di Santa Croce con il suo bellissimo belvedere. Pro-tetto dalle chiome dei pini, questo "balcone" affacciato sul mare con vista sull'isola Gallinara è uno dei punti panoramici più belli di tutta la città, ideale per immergersi nella natura in qualsiasi stagione dell'anno.

✚ *A short, very scenic walk leads to the little village of Solva and to the Church of Santa Croce with its beautiful viewpoint. Protected by pine treetops, this 'balcony' overlooking the sea with a view of Gallinara Island is one of the most beautiful panoramic spots in the entire town. From here, you can also continue along the Via Iulia Augusta Roman road.*

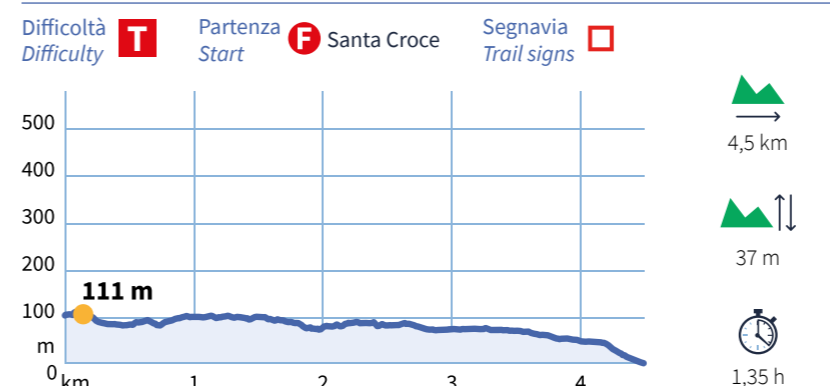
## ALASSIO - SENTIERO DELL'ONDA - MONTE BIGNONE - ALASSIO



Sulle vette più alte del territorio di Alassio attraverso un versante aspro e inselvaticato. Un percorso impegnativo che porta in una dimensione nascosta. Sole sopra la testa, ghiaia di quarzite che sgranocchia sotto le scarpe, traiettorie di volo di rapaci e gabbiani reali nel cielo e il mare che sembra sempre più lontano, sono gli ingredienti di un'esperienza selettiva, ma indimenticabile.

✚ *On the highest peaks around the area of Alassio, through a rugged and undeveloped territory. A challenging trail that leads into a hidden dimension. The sun above you, quartzite gravel crunching under your shoes, rapacious birds of prey and herring gulls in the sky and the sea that seems ever more distant are the ingredients of a demanding but unforgettable experience.*

## STRADA ROMANA VIA IULIA AUGUSTA



La "classicissima" dei percorsi escursionistici: un itinerario per tutte le stagioni, privo di difficoltà tecniche. La costa tra Alassio e Albenga offre storia, natura e panorami, e si può vivere sotto forma di un'avventura con i bambini, una bizzarra esplorazione in notturna, un riscaldamento da runner o una sgambatella di jogging.

✚ *The "most classic" of hiking trails: a route for all seasons, without any technical difficulties. The coast between Alassio and Albenga offers history, nature as well as scenery and can be enjoyed as an adventure with the children, a bizarre night-time exploration, a runner's warm-up or simply a jog.*

## ALTA VIA BAIJA DEL SOLE



L'Alta Via della Baia del Sole, itinerario tracciato dalla sezione del Club Alpino Italiano di Albenga, percorre la dorsale montuosa che si sviluppa parallela alla linea di costa dalla periferia di Albenga a Capo Mele, scavalcando le vette più alte del territorio di Alassio: una continua abbuffata di panorami a 360 gradi...

✚ *The 'Alta Via della Baia del Sole', an itinerary traced by the Albenga section of the Club Alpino Italiano, running along the mountain ridge that runs parallel to the coastline from the outskirts of Albenga to Capo Mele, bypassing the highest peaks around Alassio: a continuous feast of 360-degree panoramas...*